

Comittente:

COMUNE DI CANTOIRA

- PROVINCIA DI TORINO -



Oggetto:

VARIANTE AL P.R.G.C.

ELABORATI GEOLOGICI

redatti secondo le prescrizioni della Circolare P.G.R. 8.05.96 n. 7/LAP, della relativa Nota Tecnica Esplicativa del Dicembre 1999, della D.G.R. n° 45-6566 del 15.07.02 e del Piano Stralcio per l'Assetto Idrogeologico (PAI)

CARTA DEI SITI VALANGHIVI

SCALA:

1:10.000

| | | | | | |
|---------------------------|--------|-----------|----------|--------------|-----|
| 6 | | | | | |
| Identificazione elaborato | Ambito | Tipologia | Commessa | n° elaborato | |
| GC10007B06 | G | C | 100/07 | G | B06 |

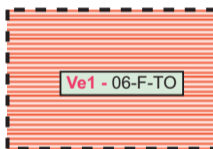
| | | |
|------------------|---|-----------------------|
| Dati Progettisti | Geol. Edoardo RABAJOLI | Geol. Teresio BARBERO |
| | GEO sintesi Associazione tra Professionisti Corso Unione Sovietica 560 - 10135 Torino tel. 0113913194 - fax 0113470903 e-mail: info@geoengineering.torino.it | |


| Rev. | Redatto | Verificato | Validato | Data | Timbri e firme |
|------|------------------|-------------------|-------------------|-------|----------------|
| 1 | Geol. T. Barbero | Geol. N. Quaranta | Geol. E. Rabajoli | 01-10 | |
| | | | | | |
| | | | | | |

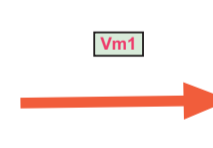
GEO sintesi Associazione tra Professionisti

File: GC10007GB06.pdf


LEGENDA

- SITI VALANGHIVI
- 

Siti a contorno definito, individuati mediante fotointerpretazione e ricerca di dati d'archivio, nei quali la massa nevosa, in condizioni estreme, precipita simultaneamente
- 

Vet1 - Area soggetta a valanghe ricorrenti (Tr < 30 anni) altamente o moderatamente distruttive, o valanghe rare (Tr > 30 anni) altamente distruttive, senza interventi di sistemazione
- 

Aree, determinate tramite fotointerpretazione, entro le quali si verificano scaricamenti parziali differenziati nello spazio e nel tempo

Vm1 - Area potenzialmente soggetta a valanghe rare (Tr > 30 anni) moderatamente distruttive, senza interventi di sistemazione
- 

Valanghe, determinate tramite fotointerpretazione, non cartografabili alla scala di rappresentazione adottata

Vm1 - Area potenzialmente soggetta a valanghe rare (Tr > 30 anni) moderatamente distruttive, senza interventi di sistemazione

